

Cap Atlantique

L'agglo



Présentation du projet Contrat Nature « Continuités Ecologiques »



Conseil Municipal - Pénestin
Lundi 23 mai 2022

Contexte

- ✓ Volonté des élus de disposer d'un Atlas pour la Biodiversité Communale (ABC)
- ✓ PNR de Brière porte les ABC de 6 communes (Guérande, Herbignac, Saint-Lyphard, Saint-Molf, La Baule-Escoublac et Mesquer) en réponse à l'AAP de l'OFB 2021
- ✓ Cap Atlantique porte l'ABC d'Assérac dans le cadre d'un Contrat Nature signé en 2019 avec la Région Pays de la Loire
- ✓ Volonté de Cap Atlantique d'assurer une socle de connaissance homogène à l'échelle du territoire et permettre l'intégration des enjeux biodiversité dans les documents d'urbanisme et les projets d'aménagements
- ✓ Cap Atlantique à répondu à l'AAP de l'OFB 2022 de février 2022 pour les 5 communes ligériennes

**→ AAP FEDER/Région Bretagne « Continuités Ecologiques » (mars 2022)
= Opportunité de réaliser notamment des ABC sur les communes du 56**

Contrat Nature « Continuités Ecologiques »

✓ Durée : 2 ans (février 2022 – février 2024)

✓ 4 grandes actions :

- **Diagnostiquer les enjeux des Trames Verte, Bleue et Noire (TVBN)** grâce notamment aux **Atlas de Biodiversité Communale**

- **Fédérer et sensibiliser les acteurs locaux** autour des enjeux de biodiversité (Comité de Pilotage dédié, réunions thématiques)

- **Sensibiliser les habitants** des 3 communes via les ABC (programme de sciences participatives grand public, programmes avec les scolaires)

- **Co-construire un programme d'actions** en faveur des trames et **initier des actions concrètes** comme la restauration de mares

Contrat Nature « Continuités Ecologiques »



- **Information et sensibilisation des habitants sont primordiales**
- **Besoin de partenariats locaux**
- **Démarche de sciences participatives**

Contrat Nature « Continuités Ecologiques »

✓ ABC – Sensibilisation - 2022 :

- Réalisation en régie jusqu'à ce qu'un prestataire soit retenu
- **Ateliers de sciences participatives** : comptage des papillons – Démarche CPIE « **Un Carré pour la Biodiversité** »
- **Animations scolaires**



✓ ABC – Sensibilisation – 2023 :

- Animations **grand public** spécifique par commune
- Ateliers de sciences participatives « **Un Carré pour la Biodiversité** » avec les scolaires et le grand public
- Lien avec l'**Aire Marine Éducative**



Contrat Nature « Continuités Ecologiques »



✓ 2022 :

- **Inventaires oiseaux nicheurs** (mi février – mi juin)
- **Suivi amphibiens** (avril – fin mai)



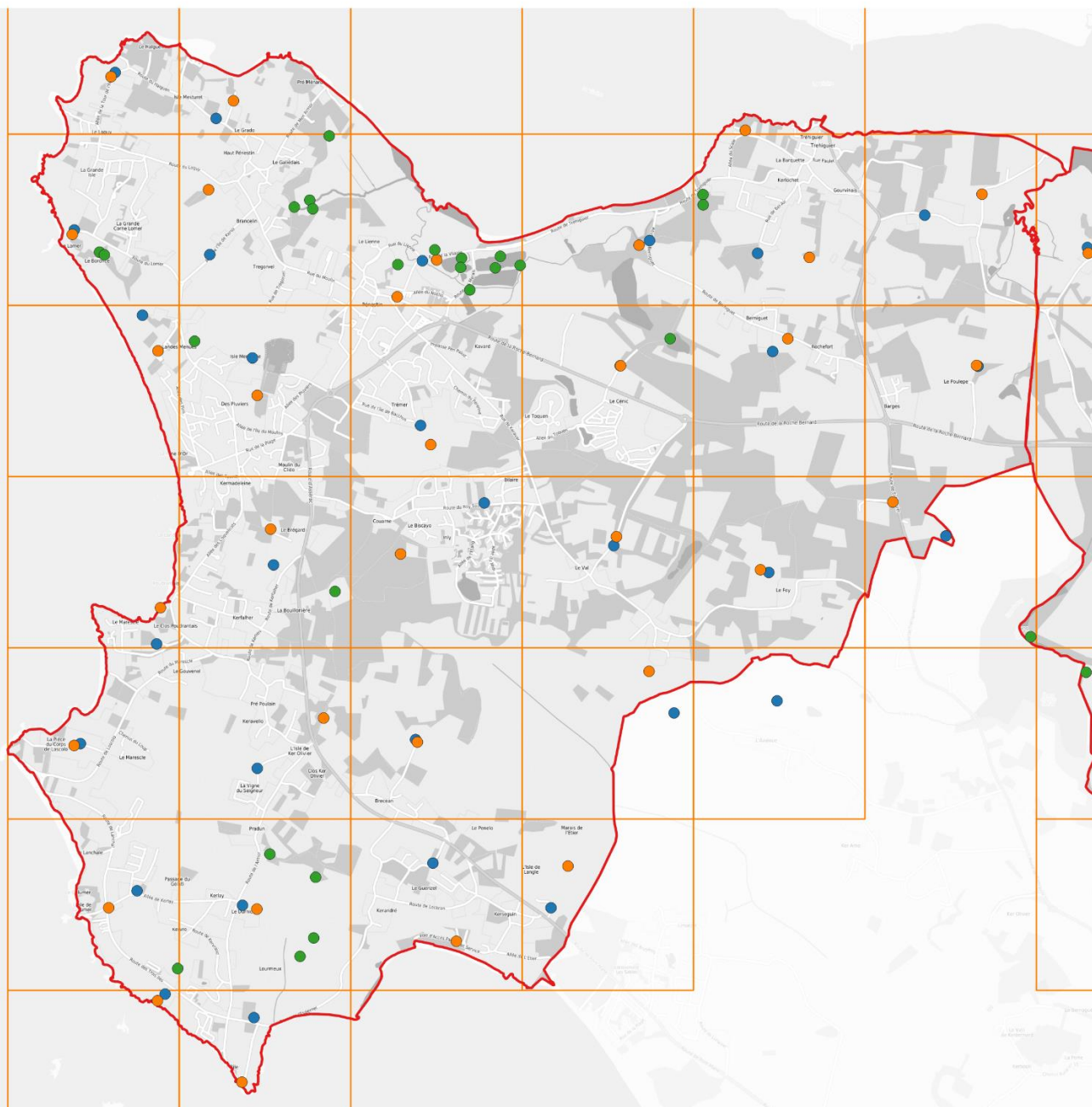
✓ 2023 :

- **Suivi reptiles** (mars – mi juillet)
- **Inventaires flore et habitats naturels** (mai – mi septembre)
- **Inventaire chauves-souris** (juin - juillet)
- **Inventaires insectes** : libellules, coléoptères/et aquatiques, papillons de jour, criquets/sauterelles (juin – août)

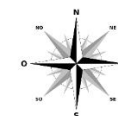
Via prestataires

Contrat Nature « Continuités Ecologiques »

ZOOM PENESTIN



- Maillage (1 km x 1 km)
- Limite communale
- Mares potentielles
- Point d'écoute oiseaux diurnes
- Point d'écoute rapaces nocturnes



Cap Atlantique
Lagglo



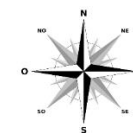
Sources : GoogleStreetMap, BD TOPO Cap Atlantique, DREAL.

Réalisation : Cap Atlantique, mai 2022.

Contrat Nature « Continuités Ecologiques »

Rapaces nocturnes nicheurs Zoom Pénestin

- ▭ Limites des trois communes
 - ▭ Maillage (1 km x 1 km)
 - Point d'écoute
- 1er passage (mi-février à mi-mars)
- Aucune espèce
 - Chevêche d'Athéna
 - Chouette hulotte
 - Effraie des clochers
 - Hibou moyen-duc



Cap Atlantique
L'agglo



Sources : OpenStreetMap, BD TOPO Cap Atlantique, DREAL.

Réalisation : Cap Atlantique, mai 2022.

Contrat Nature « Continuités Ecologiques »

Classée Vulnérable
LR BZH



Chevêche d'Athéna

Antoine Gergaud

Espèces protégées



Hibou moyen-duc

www.oiseaux.net

Thierry Tancrez

Espèces protégées



Chouette hulotte

www.oiseaux.net
Jean-Louis Corsin



Effraie des clochers

www.oiseaux.net
Jacques Bouillercé

Contrat Nature « Continuités Ecologiques »

- ✓ Fédérer et sensibiliser les acteurs locaux autour du projet de Contrat Nature :
 - Co-portage communes/Cap du projet :
RELAIS ESSENTIEL de la COMMUNE pour faire adhérer les habitants et sur la communication : presse locale, site internet, Facebook...
 - Prise de contacts/rencontres : exploitants agricoles et propriétaires forestiers sous DGD
 - Comité de Pilotage (COFIL) :
 - Communes de Férel, Camoël, Pénestin (Elus & services)
 - Région Bretagne
 - Conseil Départemental du Morbihan
 - Chambre d'Agriculture Bretagne
 - CRPF Bretagne Pays de la Loire
 - Office Français pour la Biodiversité (OFB)
 - Eaux et Vilaine (EPTB)
 - Associations de Protection de l'Environnement : Bretagne Vivante, GRECIA, CPIE Loire Océane, Fédération des chasseurs 56, Mès et Vilaine
 - Mise en place de réunions thématiques : gestion adaptée des bords de voiries/espaces verts, formation sur les espèces exotiques envahissantes...

Contrat Nature « Continuités Ecologiques »

- ✓ Co-construire un programme d'actions en faveur des trames et initier des actions concrètes :
 - Accompagner les communes pour une gestion adaptée des bords de voiries (formation élus/opérateurs/prestataires ?)
 - Restaurer 30 mares sur les 3 communes
 - Accompagner les communes pour une gestion différenciée des espaces verts (formation élus/opérateurs/prestataires ?)
 - Accompagner les communes lors des projets d'aménagements locaux



Planning prévisionnel

2022 – Les grandes étapes	Période
Réalisation du dossier de candidature	-Février à fin mai
Prise de contacts auprès des Elus	-Février à fin mars
Prise de contacts auprès des exploitants et propriétaires forestiers	-Février à mi avril
Réalisation marchés publics pour prestations inventaires/sensibilisation	-Août à octobre
Sciences participatives, animations grand public et scolaires	-Mai à fin septembre
Inventaires oiseaux nicheurs, amphibiens	-Mi février à mi juin
COFIL de lancement	-Septembre
Réunions thématiques	-Autant que nécessaire
Porter à connaissance du public	-3 à 5 par an
1 ^{ère} campagne de restauration de mares	-Septembre - octobre

Planning prévisionnel

2023 – Les grandes étapes	Période
COFIL Intermédiaire	-Janvier
Définition et co-construction d'un plan d'actions de territoire	-Toute l'année
Inventaires flore/habitats naturels, insectes, chauve-souris et reptiles	-Mars à mi septembre
Réunions thématiques	-Autant que nécessaire
Porter à connaissance du public	-3 à 5 par an
2 ^{ème} campagne de restauration de mares	-Septembre - octobre

Budget prévisionnel

Dépenses prévues	Montant (€ TTC)
1 emploi à temps plein sur 2 ans	90 000
Frais de structure (forfait 15%)	13 500
Prestation de services	65 000
Travaux sur les mares – objectif : 30 mares	50 000
TOTAL	218 500

Budget prévisionnel

Plan de financement	Montant (€ TTC)	Taux
FEDER	131 100	60%
Région Bretagne	37 691	17,25%
Participation communes	6 000	2,75%
Autofinancement Cap Atlantique	43 700	20%
Budget total	218 500	100%

Merci pour votre participation

Cap Atlantique

L'agglo



COFINANCÉ PAR
UNION EUROPÉENNE
UNANIEZH EUROPA



L'Europe s'engage
en Bretagne /